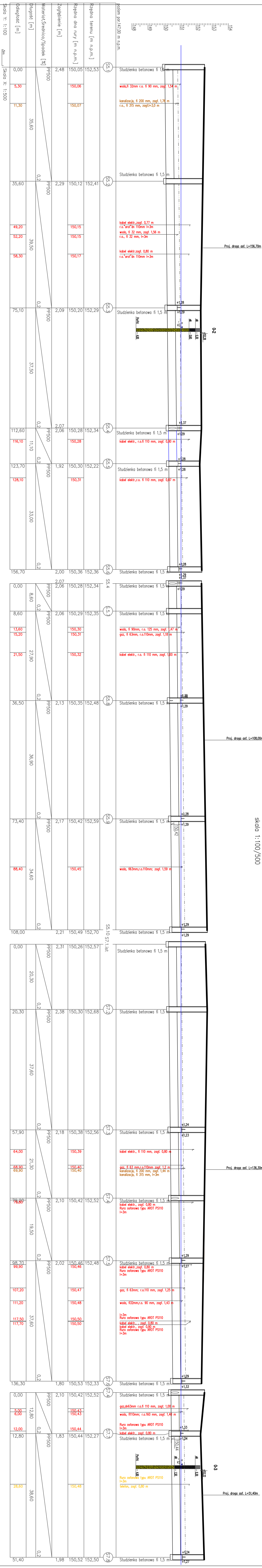




Profil podłūżny kanalizacji deszczowej  
skala 1:100/500



0-3 Wykonany otwór badawczy geologiczny/rzędna terenu

		mgr inż. Marcin Włokiewicz 39-400 TARNOBRZEG, ul. Tarnobrzegowa 29/3 NIP: 656625669 REGON: 520486783			
Investor:	GMINA STALOWA WOLA 37-450 Stalowa Wola, ul. Wolności 7				Nr. Rys. 2
Temat	BRANŻA INSTALACYJNA SANITARIJA PRZEBUDOWA Z ROZBUDOWĄ, DRÓG GMINNEJ I W GARAŻACH ZADANIEM INWESTYCYJNEGO P/L BUDOWA I PRZEBUDOWA CZĘŚCI UL. CYPRYSOWEJ, TOROWIEJ I BRATOWIEJ W STALOWEJ WOLI				
Nazwa rysunku	Profil podłuzny kanałizacji deszczowej				
Faza:	Projekt techniczny	Data: 10.2024	Skala 1:150/500		
Branża	Funkcja	Imię i nazwisko:	Nr upr.	Podpis:	
sanitarna	Projektant	mgr inż. Adam Sztybel	PDK0063/POOS/06		
sanitarna	Sprawdzający/mgr inż. Arkadiusz Szelek	PDK0043/POOS/12			